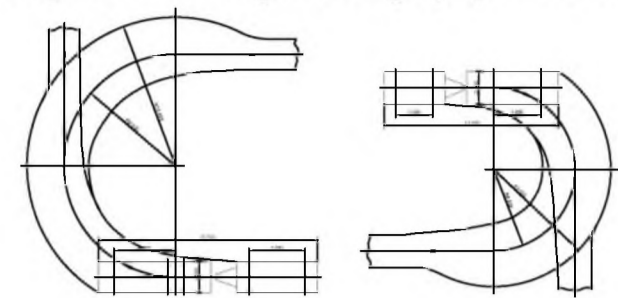


Параметри руху, поворотів і розворотів автотранспорту (МАЗ 500 + причеп)



Детальний план території на розроблення детального плану території під розміщення виробничо-складського об'єкту сільськогосподарського призначення на земельній ділянці площею 2,6369 га, кадастровий номер 3220881300:03:001:0168 для ведення товарного сільськогосподарського виробництва (за межами населеного пункту)

ЕКСПЛІКАЦІЯ

УМОВНІ ПОЗНАЧЕННЯ

Пор. №	Назва об'єкта	Кількість	Примітка
1	Вбудовані адміністративні приміщення	1	Проект
2	Виробничо-складські приміщення	2	Проект
3	Теплиця	8	Проект
4	Пропускний пункт	1	Проект
5	Місце відпочинку	2	Проект
6	Стоянка для легкового транспорту працівників 9 авто	1	Проект
7	Стоянка для великогабаритного транспорт 5 авто	1	Проект
8	Пож резервуар 110 м з насосною станцією для протипожежних потреб	1	Проект
9	Протипожежний виїзд	1	Проект
10	Протипожежний пост	1	Проект
11	Тех свердловина (шахтовий колодязь)	1	Існуючі
12	Тп 10/4 кВа	1	Існуючі
13	Майданчик для сміттєзбірників	1	Проект
14	Локальні очисні споруди госп-побутової каналізації	1	Існуючі
15	Локальні очисні споруди дощової каналізації	1	Проект
16	Технологічний майданчик	1	Проект

Існуючі	Запроект.	Назва
		Виробничо-складські будівлі з адмін приміщеннями
		Укіс
		Дороги: а) з твердим покриттям б) ґрунтові
		Теплиці
		Межі проектування
		Лінія електропередач 10 кВ
		Сільськогосподарські території
		Зелені насадження газони
		Зелені насадження спец. призначення
		Полоса відводу автодороги Р-01
		Газопровід
		Поліпшене покриття
		Території комунально обслуговування
		Санітарно-захисна зона
		Обмеження ДБН Б 2.2-12:2019 табл. 8.1 підземні комунікації
		Обмеження ДБН Б 2.2-12:2019 табл. 8.5а* охорона зона 10кВ
		Обмеження ДБН Б 2.2-12:2019 табл. 7.5 від автостоянок
		Майданчик для сміттєзбірників
		ТП 04/10 кВ
		Пож резервуар
		Автостоянка легкових авто
		Елементи відпочинкових зон
		Автостоянки відкриті
		Пішохідний перехід
		Основний рух пішоходів
		Напрями руху пожежної машини
		Напрями транзитного транспорту
		Напрями руху громадського транспорту
		Напрями руху приватного транспорту

ОСНОВНІ ТЕХНІКО-ЕКОНОМІЧНІ ПОКАЗНИКИ

Назва	Значення показників		
	Одиниці виміру	Існуючий стан	Етап від 3р до 7р.
Територія в межах проекту	га	2,63	2,63
Корисна площа території	га	2,03	2,03
Площа озеленення спец призначення	м	-/-	5590
Площа озеленення газони	м	-/-	6523
Площа поліпшене покриття проїзди	м	-/-	2740
Площа забудови	м	-/-	11447
у тому числі:	м		
- Територія під будівлями і спорудами	м	-/-	1960
- Територія під теплицями	м	-/-	6247
- Технологічні проїзди і майданчики	м	-/-	2170
Площа стоянок	м	-/-	630
Площа під пожежрезервуарами на 110 м³	м	-/-	360
Площа під ТП	м	-/-	10
Площа під очисними спорудами	м	-/-	70
Щільність забудови	%	-/-	43

Доровір: 16-9-22/1					
ЗОЛОЧІВСЬКА СІЛЬСЬКА РАДА БОРИСПІЛЬСЬКОГО РАЙОНУ КИЇВСЬКОЇ ОБЛАСТІ					
Зм.	Кільк.	Аркул.	Нодок.	Підпис	Дата
					2022
ГАП	Маркіна				
Сертифікат	AA-004261				
Розробив	Маркіна				
Схема організації руху транспорту та пішоходів					М 1: 1 000
Стадія	Аркулш	Аркулшів			
ДПТ	4	1	ФОП Маркін В.М.		

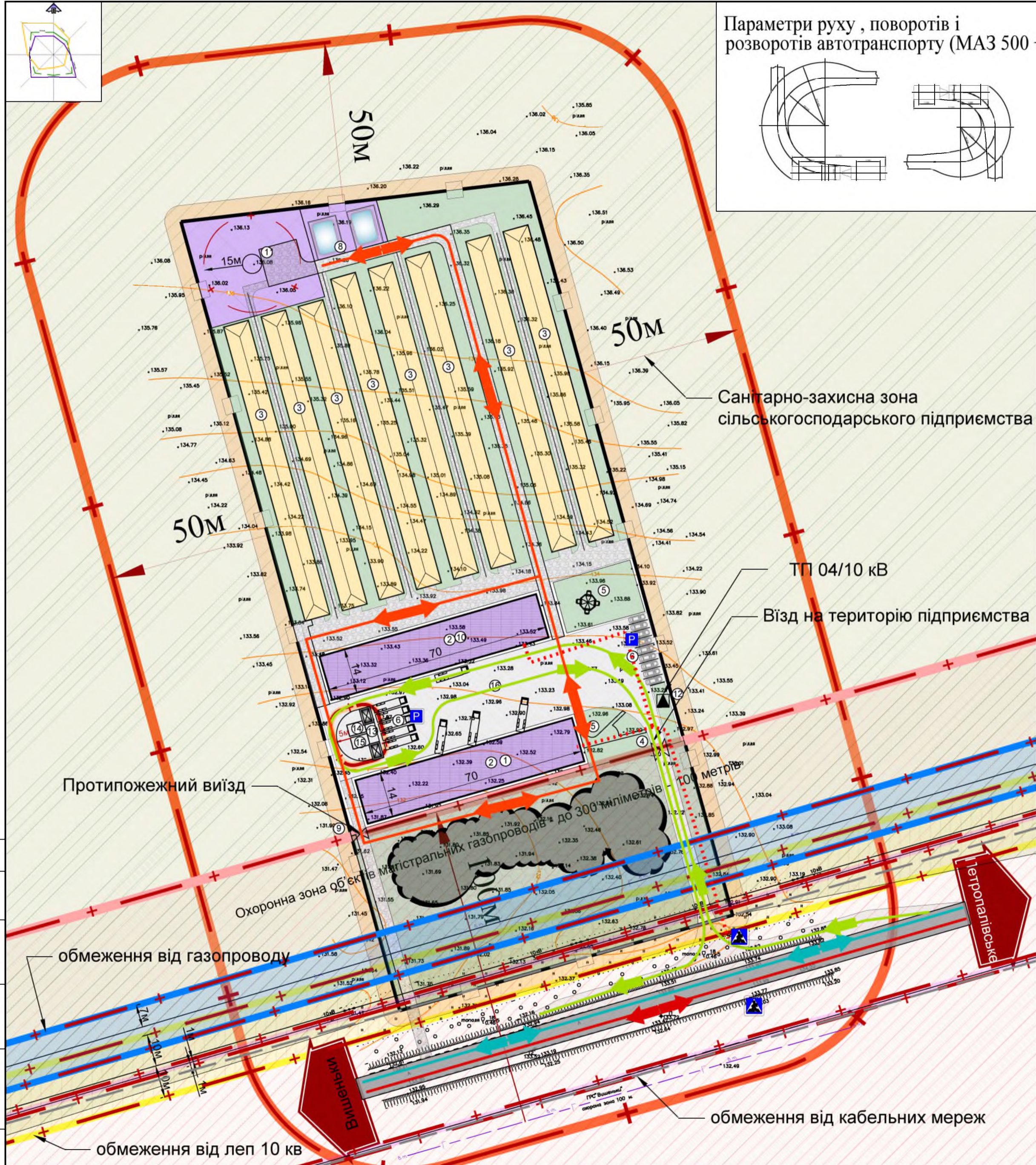



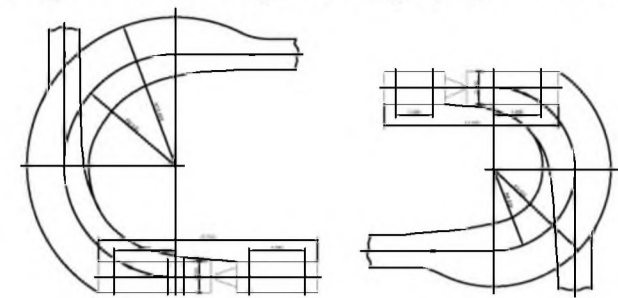
Схема перехідно-швидкісних смуги



Узгоджено:

Інв. N ориг. Підпис і дата Замість інв. N

Параметри руху, поворотів і розворотів автотранспорту (МАЗ 500 + причеп)



Детальний план території на розроблення детального плану території під розміщення виробничо-складського об'єкту сільськогосподарського призначення на земельній ділянці площею 2,6369 га, кадастровий номер 3220881300:03:001:0168 для ведення товарного сільськогосподарського виробництва (за межами населеного пункту)

ЕКСПЛІКАЦІЯ

УМОВНІ ПОЗНАЧЕННЯ

Пор. №	Назва об'єкта	Кількість	Примітка
1	Вбудовані адміністративні приміщення	1	Проект
2	Виробничо-складські приміщення	2	Проект
3	Теплиця	8	Проект
4	Пропускний пункт	1	Проект
5	Місце відпочинку	2	Проект
6	Стоянка для легкового транспорту працівників 9 авто	1	Проект
7	Стоянка для великогабаритного транспорт 5 авто	1	Проект
8	Пож резервуар 110 м з насосною станцією для протипожежних потреб	1	Проект
9	Протипожежний виїзд	1	Проект
10	Протипожежний пост	1	Проект
11	Тех свердловина (шахтовий колодезь)	1	Існуючі
12	Тп 10/4 кВа	1	Існуючі
13	Майданчик для сміттєзбірників	1	Проект
14	Локальні очисні споруди госп-побутової каналізації	1	Існуючі
15	Локальні очисні споруди дощової каналізації	1	Проект
16	Технологічний майданчик	1	Проект

Існуючі	Запроект.	Назва
		Виробничо-складські будівлі з адмін приміщеннями
		Укис Дороги: а) з твердим покриттям б) ґрунтові
		Теплиці
		Межі проектування
		Лінія електропередач 10 кВ
		Сільськогосподарські території
		Зелені насадження газони
		Зелені насадження спец. призначення
		Полоса відводу автодороги Р-01
		Газопровід
		Поліпшене покриття
		Території комунально обслуговування
		Санітарно-захисна зона
		Обмеження ДЕН Б 22-12-2019 табл. 8.1 підземні комунікації
		Обмеження ДЕН Б 22-12-2019 табл. 8.5а* охорона зона 10кВ
		Обмеження ДЕН Б 22-12-2019 табл. 7.5 від автостоянок
		Майданчик для сміттєзбірників
		ТП 04/10 кВ
		Пож резервуар
		Автостоянка легкових авто
		Елементи відпочинкових зон

ОСНОВНІ ТЕХНІКО-ЕКОНОМІЧНІ ПОКАЗНИКИ

Назва	Значення показників		
	Одиниці виміру	Існуючий стан	Етап від Зр до 7р.
Територія в межах проекту	га	2,63	2,63
Корисна площа території	га	2,03	2,03
Площа озеленення спец призначення	м	-/-	5590
Площа озеленення газони	м	-/-	6523
Площа поліпшене покриття проїзди	м	-/-	2740
Площа забудови	м	-/-	11447
у тому числі:	м		
- Територія під будівлями і спорудами	м	-/-	1960
- Територія під теплицями	м	-/-	6247
- Технологічні проїзди і майданчики	м	-/-	2170
Площа стоянок	м	-/-	630
Площа під пожежрезервуарами на 110 м³	м	-/-	360
Площа під ТП	м	-/-	10
Площа під очисними спорудами	м	-/-	70
Щільність забудови	%	-/-	43

УМОВНІ ПОЗНАЧЕННЯ

Існуючий стан	Пректний стан	Найменування
		Проектна відмітка Існуюча відмітка
		Ухил (в проміле) Відстань (в метрах) Напряму ухилу
		Дощеприймальний колодезь

Доровір: 16-9-22/1							
ЗОЛОЧІВСЬКА СІЛЬСЬКА РАДА БОРИСПІЛЬСЬКОГО РАЙОНУ КИІВСЬКОЇ ОБЛАСТІ							
Зм.	Кільк.	Аркул.	Недок.	Підпис	Дата		
					2022		
ГАП	Маркіна						
Сертифікат	AA-004281						
Розробив	Маркіна						
Детальний план території на розроблення детального плану території під розміщення виробничо-складського об'єкту сільськогосподарського призначення на земельній ділянці площею 2,6369 га, кадастровий номер 3220881300:03:001:0168 для ведення товарного сільськогосподарського виробництва (за межами населеного пункту)					Стадія	Аркулш	Аркулшів
Схема інженерної підготовки території та вертикального планування креслення поперечних профілів вулиць М 1:100					ДПТ	5	1
					ФОП Маркін В.М.		

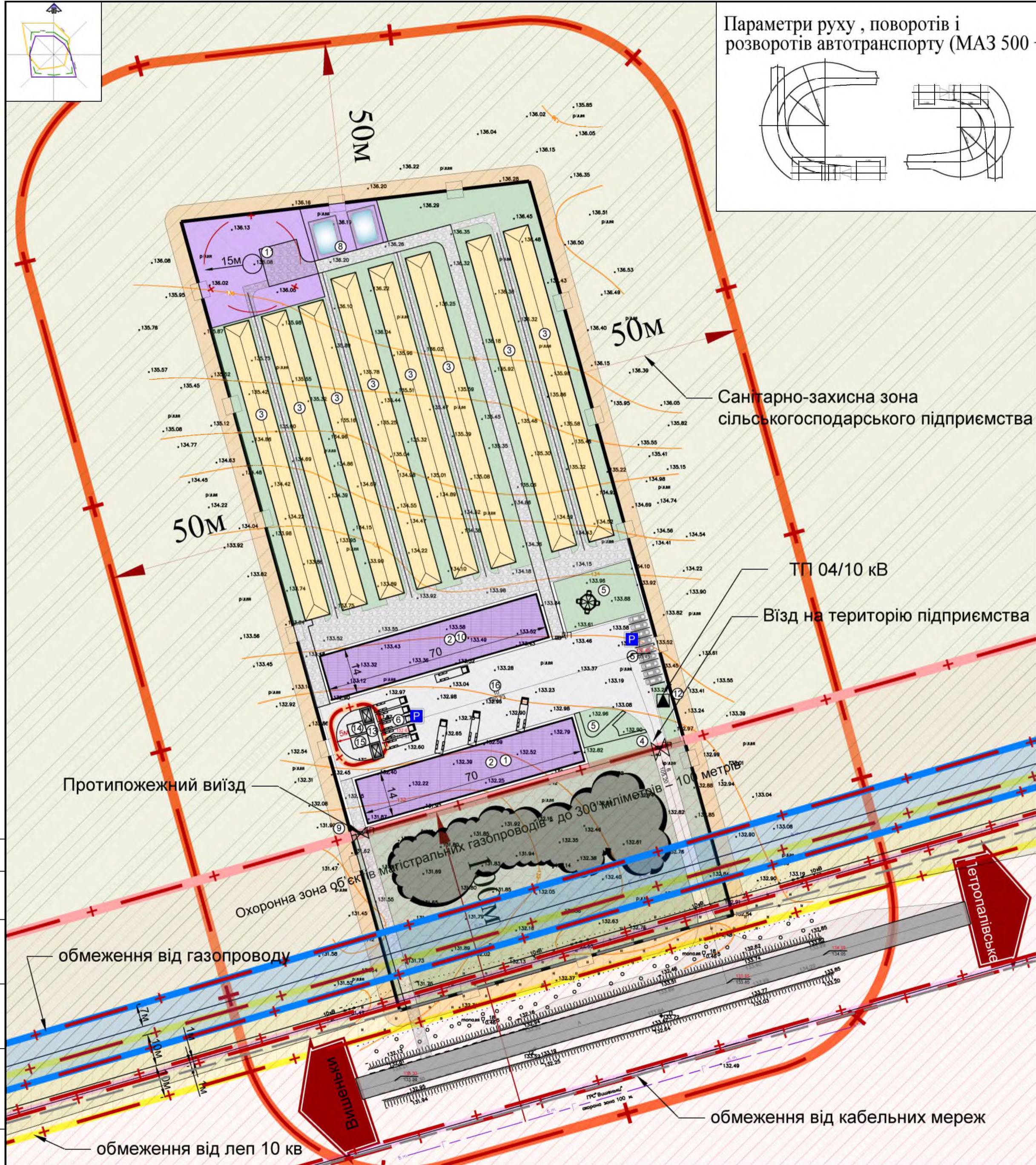
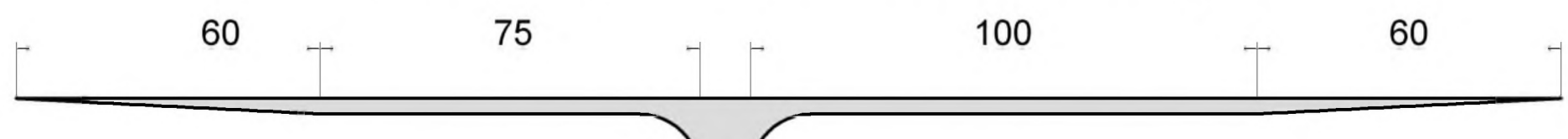
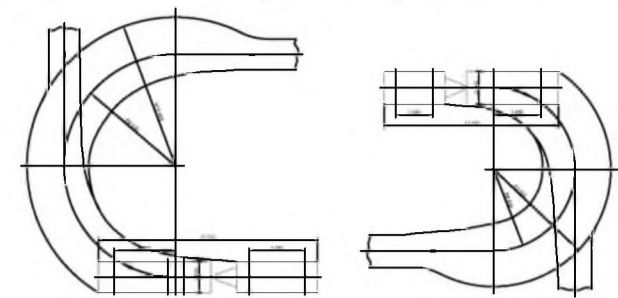


Схема перехідно-швидкісних смуги



Узгоджено:
Інг. Н. орг. Підпис і дата
Замість інв. Н

Параметри руху, поворотів і розворотів автотранспорту (МАЗ 500 + причеп)



Детальний план території на розроблення детального плану території під розміщення виробничо-складського об'єкту сільськогосподарського призначення на земельній ділянці площею 2,6369 га, кадастровий номер 3220881300:03:001:0168 для ведення товарного сільськогосподарського виробництва (за межами населеного пункту)

ЕКСПЛІКАЦІЯ

УМОВНІ ПОЗНАЧЕННЯ

Пор. №	Назва об'єкта	Кількість	Примітка
1	Вбудовані адміністративні приміщення	1	Проект
2	Виробничо-складські приміщення	2	Проект
3	Теплиця	8	Проект
4	Пропускний пункт	1	Проект
5	Місце відпочинку	2	Проект
6	Стоянка для легкового транспорту працівників 9 авто	1	Проект
7	Стоянка для великогабаритного транспорт 5 авто	1	Проект
8	Пож резервуар 110 м з насосною станцією для протипожежних потреб	1	Проект
9	Протипожежний виїзд	1	Проект
10	Протипожежний пост	1	Проект
11	Тех свердловина (шахтовий колодезь)	1	Існуючі
12	Тп 10/4 кВа	1	Існуючі
13	Майданчик для сміттєзбірників	1	Проект
14	Локальні очисні споруди госп-побутової каналізації	1	Існуючі
15	Локальні очисні споруди дощової каналізації	1	Проект
16	Технологічний майданчик	1	Проект

Існуючі	Запроект.	Назва
		Виробничо-складські будівлі з адмін приміщеннями
		Укис
		Дороги: а) з твердим покриттям б) ґрунтові
		Теплиці
		Межі проектування
		Лінія електропередач 10 кВ
		Сільськогосподарські території
		Зелені насадження газони
		Зелені насадження спец. призначення
		Полоса відводу автодороги Р-01
		Газопровід
		Поліпшене покриття
		Території комунально обслуговування
		Санітарно-захисна зона
		Обмеження ДЕН Б 22-12-2019 табл. 8.1 підземні комунікації
		Обмеження ДЕН Б 22-12-2019 табл. 8.5а" охорона зона 10кВ
		Обмеження ДЕН Б 22-12-2019 табл. 7.5 від автостоянок
		Майданчик для сміттєзбірників
		ТП 04/10 кВ
		Пож резервуар
		Автостоянка легкових авто
		Елементи відпочинкових зон

ОСНОВНІ ТЕХНІКО-ЕКОНОМІЧНІ ПОКАЗНИКИ

Назва	Значення показників		
	Одиниці виміру	Існуючий стан	Етап від Зр до 7р.
Територія в межах проекту	га	2,63	2,63
Корисна площа території	га	2,03	2,03
Площа озеленення спец призначення	м	-/-	5590
Площа озеленення газони	м	-/-	6523
Площа поліпшене покриття проїзди	м		2740
Площа забудови	м	-/-	11447
у тому числі:	м		
- Територія під будівлями і спорудами	м	-/-	1960
- Територія під теплицями	м	-/-	6247
- Технологічні проїзди і майданчики	м	-/-	2170
Площа стоянок	м	-/-	630
Площа під пожежрезервуарами на 110 м³	м	-/-	360
Площа під ТП	м	-/-	10
Площа під очисними спорудами	м	-/-	70
Щільність забудови	%	-/-	43

УМОВНІ ПОЗНАЧЕННЯ

Існуючі	Запроект.	Назва
		Пож гідрант
		Протипожежний водопровід
		Водопровід господарський
		Каналізаційні мережі поверх. вод
		Каналізаційні мережі господарські

Доровір: 16-9-22/1					
ЗОЛОЧІВСЬКА СІЛЬСЬКА РАДА БОРИСПІЛЬСЬКОГО РАЙОНУ КИЇВСЬКОЇ ОБЛАСТІ					
Зм.	Кільк.	Аркул.	Недок.	Підпис	Дата
					2022
ГАП	Маркіна				
Сертифікат	AA-004281				
Розробив	Маркіна				
Детальний план території на розроблення детального плану території під розміщення виробничо-складського об'єкту сільськогосподарського призначення на земельній ділянці площею 2,6369 га, кадастровий номер 3220881300:03:001:0168 для ведення товарного сільськогосподарського виробництва (за межами населеного пункту)				Стадія	Аркулш
Схема інженерної підготовки території та вертикального планування креслення поперечних профілів вулиць М 1 :100				ДПТ	5
				Аркулшів	1
				ФОП Маркін В.М.	

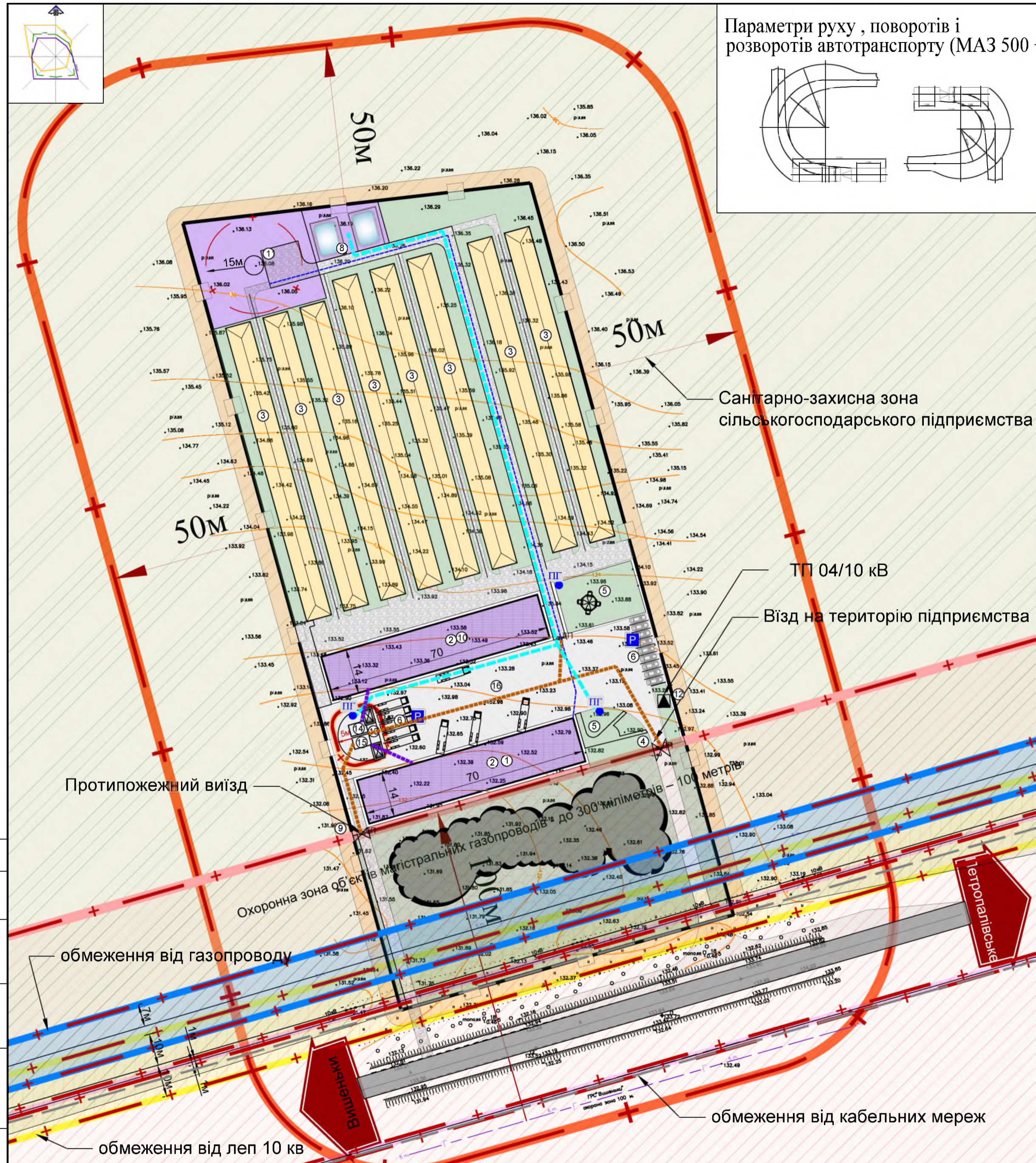
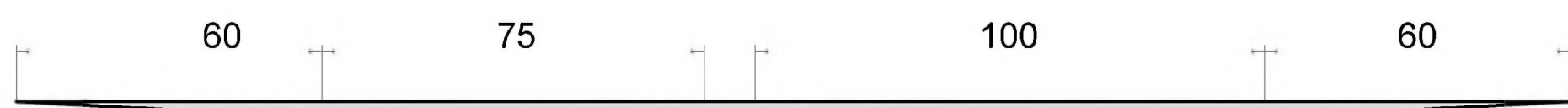


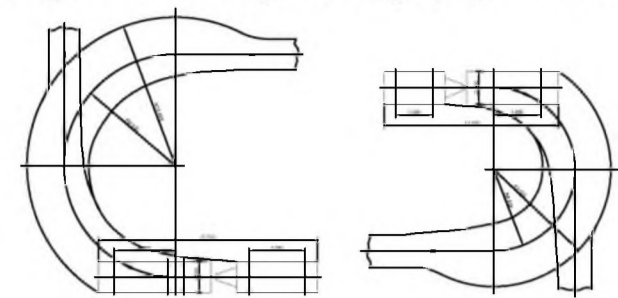
Схема перехідно-швидкісних смуги



Узгоджено:

Інг. N орг. Підпис і дата Замість Інг. N

Параметри руху, поворотів і розворотів автотранспорту (МАЗ 500 + причеп)



Детальний план території на розроблення детального плану території під розміщення виробничо-складського об'єкту сільськогосподарського призначення на земельній ділянці площею 2,6369 га, кадастровий номер 3220881300:03:001:0168 для ведення товарного сільськогосподарського виробництва (за межами населеного пункту)

ЕКСПЛІКАЦІЯ

УМОВНІ ПОЗНАЧЕННЯ

Пор. №	Назва об'єкта	Кількість	Примітка
1	Вбудовані адміністративні приміщення	1	Проект
2	Виробничо-складські приміщення	2	Проект
3	Теплиця	8	Проект
4	Пропускний пункт	1	Проект
5	Місце відпочинку	2	Проект
6	Стоянка для легкового транспорту працівників 9 авто	1	Проект
7	Стоянка для великогабаритного транспорт 5 авто	1	Проект
8	Пож резервуар 110 м з насосною станцією для протипожежних потреб	1	Проект
9	Протипожежний виїзд	1	Проект
10	Протипожежний пост	1	Проект
11	Тех свердловина (шахтовий колодезь)	1	Існуючі
12	Тп 10/4 кВа	1	Існуючі
13	Майданчик для сміттєзбірників	1	Проект
14	Локальні очисні споруди госп-побутової каналізації	1	Існуючі
15	Локальні очисні споруди дощової каналізації	1	Проект
16	Технологічний майданчик	1	Проект

Існуючі	Запроект.	Назва
		Виробничо-складські будівлі з адмін приміщеннями
		Укис
		Дороги: а) з твердим покриттям б) ґрунтові
		Теплиці
		Межі проектування
		Лінія електропередач 10 кВ
		Сільськогосподарські території
		Зелені насадження газони
		Зелені насадження спец. призначення
		Полоса відводу автодороги Р-01
		Газопровід
		Поліпшене покриття
		Території комунально обслуговування
		Санітарно-захисна зона
		Обмеження ДБН Б 2.2-12:2019 табл. 8.1 підземні комунікації
		Обмеження ДБН Б 2.2-12:2019 табл. 8.5а* охорона зона 10кВ
		Обмеження ДБН Б 2.2-12:2019 табл. 7.5 від автостоянок
		Майданчик для сміттєзбірників
		ТП 04/10 кВ
		Пож резервуар
		Автостоянка легкових авто
		Елементи відпочинкових зон

ОСНОВНІ ТЕХНІКО-ЕКОНОМІЧНІ ПОКАЗНИКИ

Назва	Значення показників		
	Одиниці виміру	Існуючий стан	Етап від Зр до 7р.
Територія в межах проекту	га	2,63	2,63
Корисна площа території	га	2,03	2,03
Площа озеленення спец призначення	м	-/-	5590
Площа озеленення газони	м	-/-	6523
Площа поліпшене покриття проїзди	м	-/-	2740
Площа забудови	м	-/-	11447
у тому числі:	м	-/-	-
- Територія під будівлями і спорудами	м	-/-	1960
- Територія під теплицями	м	-/-	6247
- Технологічні проїзди і майданчики	м	-/-	2170
Площа стоянок	м	-/-	630
Площа під пожежрезервуарами на 110 м³	м	-/-	360
Площа під ТП	м	-/-	10
Площа під очисними спорудами	м	-/-	70
Щільність забудови	%	-/-	43

УМОВНІ ПОЗНАЧЕННЯ

Проектні	Назва
	Захисна споруда в нежитловій будівлі
	Виробничо-складська Будівля
	Найбільша працююча зміна
	Чисельність населення, що переховуються
	Медичний заклад
	Протипожежний пост

УМОВНІ ПОЗНАЧЕННЯ

Проектні	Назва
	Дизельна електростанція
	Резервуар питної води
	Пункт роздачі питної води
	Вуличний гучномовець
	Сигнальна сирена
	Ступінь вогнестійкості

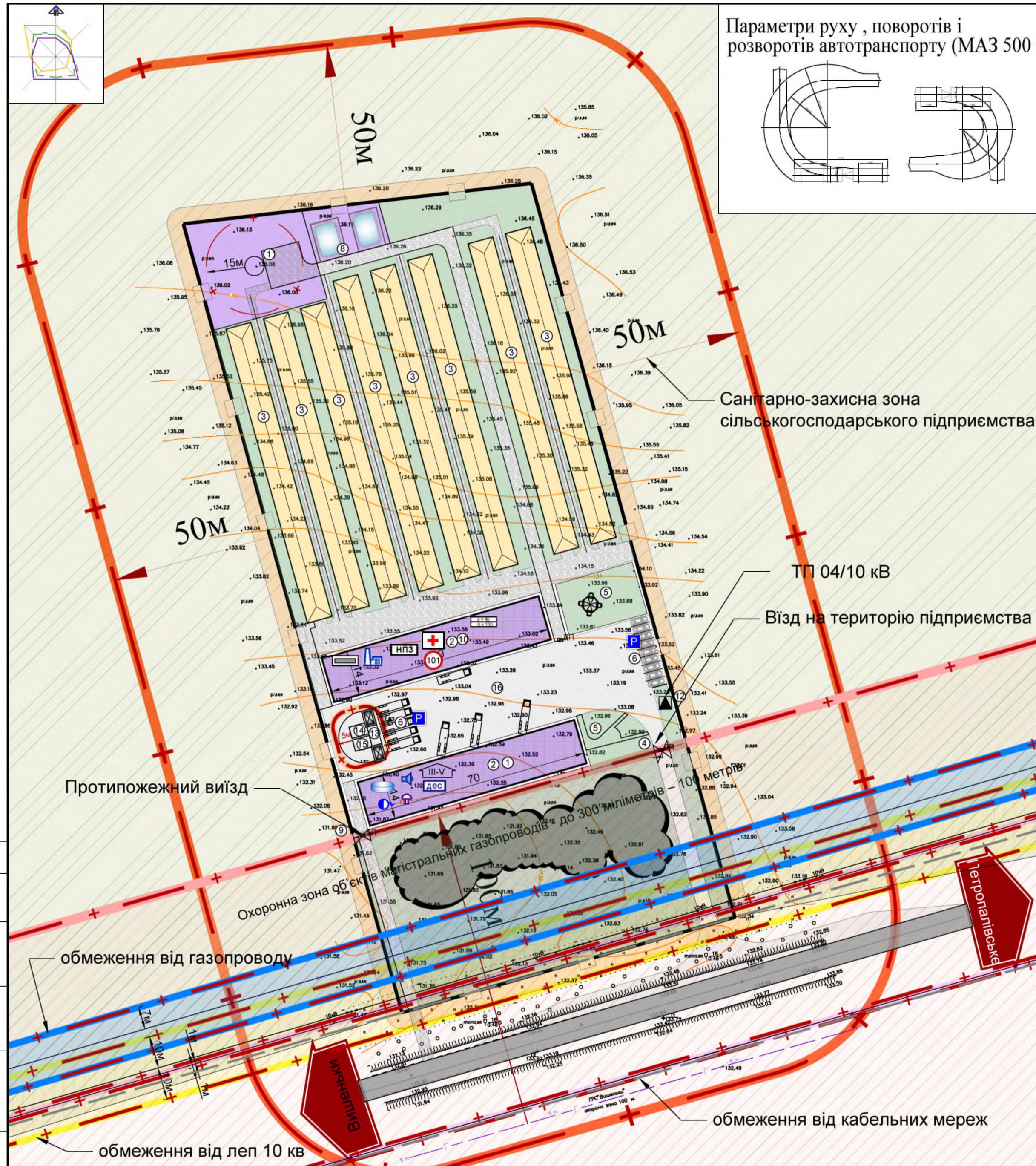



Схема перехідно-швидкісних смуги



Узгоджено:

Інв. N ориг. Підпис і дата Замість інв. N

Доровір: 16-9-22/1					
ЗОЛОЧІВСЬКА СІЛЬСЬКА РАДА БОРИСПІЛЬСЬКОГО РАЙОНУ КИЇВСЬКОЇ ОБЛАСТІ					
Зм.	Кільк.	Аркул.	Недок.	Підпис	Дата
					2022
ГАП	Маркіна				
Сертифікат	AA-004281				
Розробив	Маркіна				
Детальний план території на розроблення детального плану території під розміщення виробничо-складського об'єкту сільськогосподарського призначення на земельній ділянці площею 2,6369 га, кадастровий номер 3220881300:03:001:0168 для ведення товарного сільськогосподарського виробництва (за межами населеного пункту)					
Стадія	Аркулш	Аркулшів			
ДПТ	7	1			
Схема інженерно-технічних заходів цивільного захисту (цивільної оборони)					
ФОП Маркін В.М.					



- 1. Система координат СК-63
- 2. Система висот Балтійська 1977 р
- 3. Топографо-аерофотознімки роботи виконавця у вересні 2022р.
- 4. Суцільний горизонтальний профіль через 0.5 м
- 5. Суцільний похилений горизонтальний профіль через 2.0 м

						Замовник: в.р. Костюченко Т. В.	
Зм.	К	Арк.	Н	ак	Пл	Дат	Замітка територія за кадастровим номером 3220881300: 03:
Директор	Кравченко					09.2022	
Розробив	Черняк					09.2022	
						Київська область	Аркуш
						Бориспільський район	Аркуш
						Золочівська сільська рада	01
						План	М 1:500
						ТОВ "УГК-1"	

СОЗДАНО УЧЕБНОЙ ВЕРСИЕЙ ПРОДУКТА AUTODESK

СОЗДАНО УЧЕБНОЙ ВЕРСИЕЙ ПРОДУКТА AUTODESK